

**OST
STEIER
MARK**

Steiermark



Wanderbare Oststeiermark

UNSERE GIPFEL & WÄLDER

**Region Joglland-Waldheimat &
Kräuterregion Wechselland**

2 UNSERE GIPFEL & WÄLDER

in der Region Joglland-Waldheimat
& Kräuterregion Wechselland

Am Gipfel is so schen &
im Wäld föhl i mi wohl

WANDERN

IN DER ERLEBNISREGION OSTSTEIERMARK

Unsere Almen, Gipfel, Wälder, Wiesen, Hügel, Obstgärten, Städte und Dörfer laden zu anspruchsvollen Bergtouren, aussichtsreichen Almwanderungen bis hin zu gemütlichen Wald- und Stadtpaziergängen ein. Die landschaftliche Attraktivität der Region in Kombination mit oststeirischer Gastfreundlichkeit und den Besonderheiten entlang der Wege, lassen diese Wanderungen zum Erlebnis werden. Ganz unter dem Motto **„WANDERN MIT AUSBLICK & EINKEHR“!**


Die Oststeiermark ist ein echtes **Wanderparadies** bei dem Sie Plätze mit Aussicht, Einkehr und Einzigartigkeit kennenlernen. Überzeugen Sie sich selbst und informieren Sie sich bei unseren Geschäftsstellen vor Ort.

Die **weiteren Wanderbroschüren** sind in allen Geschäftsstellen und vielen Betrieben erhältlich.

1 UNSERE ALMEN & GIPFEL
im Naturpark Almenland & Weiz

3 UNSERE WÄLDER & HÜGEL
im ApfelLand-Stubenbergsee,
Gleisdorf, Hartbergerland,
Naturpark Pöllauer Tal,
St. Ruprecht an der Raab & Weiz

Wohltuende Wälder, ausgedehnte Almen und kleine Dörfer sind in der Mittelgebirgslandschaft der **Fischbacher Alpen** und in der Region **Joglland-Waldheimat** zu finden. Ausichtsreiche Gipfel, zahlreiche Rundwege, mehrere Weitwanderwege und der höchste Punkt der Oststeiermark, das Stuhleck auf 1.782 m Höhe, zeichnen diese Wanderregion aus. Im Osten grenzen das **Wechselgebiet** und die Hügellandschaft der **„Buckligen Welt“** an.



Hochwechsel Gipfel | K. Elmleitner



Bestellen Sie gleich hier diese & weitere
Broschüren für Ihre Urlaubsplanung!

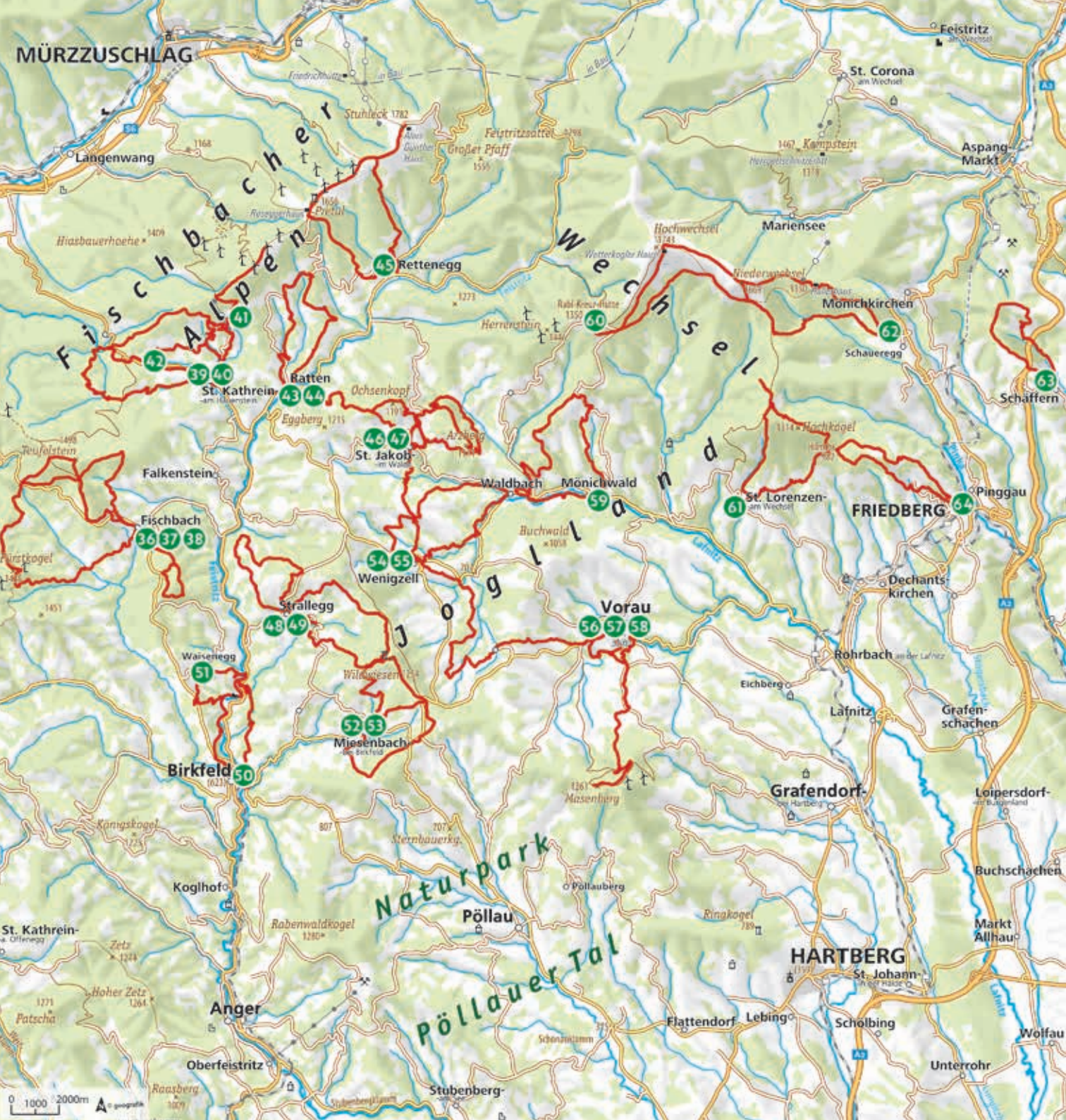
Ergänzend zu
den drei Wander-
broschüren gibt es aus
der Erlebnisregion
Oststeiermark
die Wander-
Übersichtskarte.

INHALTSVERZEICHNIS

36 Teufelstein-Runde, Fischbach	20-21	54 Kraftpfad, Wenigzell	56-57
mittel 16.3 km 5.30 h		leicht 6.3 km 2.00 h	
37 Zur Märchenwiese und um den Reithkogel, Fischbach	22-23	55 Waldbach-Rundweg, Wenigzell	58-59
leicht 7.7 km 2.30 h		mittel 14.6 km 4.00 h	
38 Herrnalm-Runde, Fischbach	24-25	56 Barbara-Sicharter-Weg, Voralpe	60-61
mittel 18.8 km 6.00 h		mittel 15.6 km 4.30 h	
39 Christmettenweg, St. Kathrein/H.	26-27	57 Augustiniweg, Voralpe Streckenwanderung	62-63
mittel 14.6 km 5.00 h		mittel 9.7 km 3.30 h	
40 Zum Katharinastein, St. Kathrein/H.	28-29	58 Erzherzog Johann Weg, Voralpe	64-65
leicht 8 km 3.00 h		leicht 7.3 km 2.30 h	
41 Auf den Steinriegel, St. Kathrein/H.	30-31	59 Alm-Runde, Mönichwald	66-67
mittel 11.3 km 3.30 h		mittel 17.2 km 5.00 h	
42 Alpl-Runde, St. Kathrein/H.	32-33	60 Hochwechsel-Runde, Waldbach Mönichwald	68-69
mittel 11.7 km 3.30 h		mittel 17.9 km 5.00 h	
43 Montanweg-Kogelbergbau, Ratten	34-35	61 Glatzl Trahütten Alm-Runde, St. Lorenzen/W.	70-71
mittel 15 km 4.30 h		mittel 15.1 km 5.30 h	
44 St. Jakober-Runde, Ratten	36-37	62 Niederwechsel-Runde, Tränktörl	72-73
mittel 16.5 km 5.30 h		mittel 14.9 km 5.00 h	
45 Stuhleck-Runde, Rettenegg	38-39	63 Hartberg-Runde mit Kreuzbüchel Kapelle, Schäßfern	74-75
mittel 18 km 6.30 h		leicht 10.2 km 3.00 h	
46 Arzberggrundweg, St. Jakob/W.	40-41	64 Hilmtor-Runde, Friedberg	76-77
leicht 8.5 km 3.00 h		leicht 12.3 km 3.30 h	
47 Romai-Wasserfall-Runde, St. Jakob/W.	42-43	Alpannonia® Weitwanderweg	78-79
mittel 11.4 km 3.30 h		6 Etappen 124.5 km 6 Tage	
48 Wildwiesenweg, Strallegg	44-45	HWW-Wege	80-81
mittel 13.3 km 4.00 h			
49 Strallegg-Runde, Strallegg	46-47		
mittel 10.5 km 3.00 h			
50 Edlseer Hoamat-Wanderweg, Birkfeld	48-49		
mittel 12.1 km 4.00 h			
51 Weg der Labyrinth, Birkfeld	50-51		
leicht 8 km 2.30 h			
52 Miesenbach-Runde, Miesenbach	52-53		
mittel 10.8 km 3.30 h			
53 Wildwiesen-Runde, Miesenbach	54-55		
mittel 11.5 km 3.30 h			

Ausblick vom Stuhleck | Wiener Alpen, M. Fülöp





MÜRZZUSCHLAG

Fischbacher Alpen

Wechselschnee

Naturpark
Pöllaue Tal







HARTBERG

0 1000 2000m



- Langenwang
- Stuhleck 1782
- Alpen Grotte
- Felstritzsattel 2798
- Großer Pfaff 1556
- St. Corona an Wechsel
- Aspang Markt
- 1168
- 1479
- Hiasbauerhoehe
- 1168
- Pratal
- 1467
- Kampstein
- Mariensee
- Hochwechsel 1741
- Wetterkogel
- Niedersattel
- Monichkirchen
- 45
- Rettenegg
- 1271
- Herrenbaur
- 1359
- Rabl-Konig-Platz
- 60
- Schaueregg
- 67
- Schaffern
- 63
- Ratten
- Ochsenkopf 1197
- St. Kathrein am Illersbach
- 43
- 44
- Eggberg 1215
- Arztberg
- 46
- 47
- St. Jakob im Walde
- Waldbach
- Monichwald
- 59
- Nachkogel 1114
- St. Lorenzen am Wechsel
- 61
- FRIEDBERG
- Pinggau
- 64
- Falkenstein
- Buchwald * 1013
- Wienigzell
- 54
- 55
- Fischbach
- 36
- 37
- 38
- Strallegg
- 48
- 49
- Waisenegg
- 51
- Rohrbach an der Lafnitz
- Eichberg
- Lafnitz
- Grafenschachen
- Birkfeld 621
- 50
- Miesenbach am See
- 52
- 53
- Waldmiesen
- 1261
- Masenberg
- Grafendorf
- Loipersdorf bei Burgstall
- Buchschachen
- Markt Allhau
- Wolfsau
- St. Kathrein am Ortweg
- Zetz 1244
- Hoher Zetz 1364
- 1771
- Patscha
- Anger
- Oberfeistritz
- Stubenberg
- Pöllau
- Pöllauberg
- Rabenwaldkogel 1280
- Schnitzbaum
- Flattendorf
- Lebing
- Schölbing
- Unterrohr
- 1009
- Raasberg
- Stubenberg
- Stubenberg

LEGENDE

	Weglänge		Technik
	Höhenunterschied		Kondition
	Dauer		1 (leicht) - 6 (schwer)
	Ausgangspunkt & Parkplatz		Eindrucksvoller Punkt am Weg
	Parkplatz		Einkehrmöglichkeit
	Öffentlicher Verkehr / SAM		Pilgerweg
	Weitwanderweg "Vom Gletscher zum Wein"		Alpanonnia-Weitwanderweg

BS Buschenschank | **GH** Gasthaus | **Htl** Hotel

SAM - SAMMELTAXI OSTSTEIERMARK

Mobilitätsalternative & öffentliche Anreise mit SAM:

- Zu- & Abbringer für Bus & Bahn
- Direktfahrt von Haltepunkt zu Haltepunkt

Buche deine SAM-Fahrt unter

T: **050 36 37 38**

Info-Hotline T: **050 36 37 39**

Alle Infos unter [oststeiermark.at/sam](https://www.oststeiermark.at/sam)

oder über die SAM-Web-App auf

[sam.oststeiermark.at](https://www.sam.oststeiermark.at)



Hier gleich die SAM-Fahrt buchen!

ANREISE MIT DEN ÖFFIS

Die größeren Bahnhöfe in der Oststeiermark sind Friedberg, Frohnleiten, Gleisdorf, Hartberg, Mixnitz und Weiz.

Alle Bahnhöfe, Bushaltestellen und Auskünfte für Zug und Bus unter:

ÖBB: [oebb.at](https://www.oebb.at) | Wegfinder: [wegfinder.at](https://www.wegfinder.at)

Verbundlinie Steiermark: [busbahnim.at](https://www.busbahnim.at)

DIGITALE WANDERNADEL

PUNKTE SAMMELN & WANDERNADEL ABHOLEN!

Mit der SummitLynx-App wird das Smartphone zum Wanderpass: Wandern gehen, Punkte sammeln und die Wandernadeln in den Tourismusbüros abholen!

Durch die App lernen Sie auch neue Punkte in der Erlebnisregion Oststeiermark kennen, vielleicht ist der ein oder andere Berggipfel, das Ausflugsziel oder die Hütte für die Einkehr noch unentdeckt. Außerdem bietet die App ein persönliches Gipfelbuch, welches Sie befüllen können.

Alle Infos und die App zum Download finden Sie unter:

www.summitlynx.com



Herbst-Wanderung | K. Ränger



Alle Wanderungen finden Sie in unserem Tourenportal.

Die Wanderungen sind teilweise nicht durchgehend mit den Tournamen beschildert. Bitte folgen Sie hier den Markierungen und verwenden Sie eine Wanderkarte oder Wander-App.

DIE OSTSTEIERMARK

Von den 1.700er-Bergen, Hochlantsch und Hochwechel, bis zur Pannonischen Tiefebene hinab zeigt die Oststeiermark kompakt eine **landschaftliche und kulturelle Vielfalt**, wofür die Steiermark in ihrer bunt schillernden Gesamtheit steht: Eine von Klima, Vegetation und langer Geschichte geprägte Region.

Auf Almen und Feldern, Wiesen und Wäldern gedeiht das ganze Jahr eine Fülle an Bäumen, Sträuchern und Blumen, an Früchten und Weinen, an Getreide- und Gemüsesorten, an Kräutern und Samen, und was Mutter Natur sonst noch so alles Wunderbare gibt. Diese **einzigartigen Landschaftsgärten** vereinen sich in der Oststeiermark.

“Auf geheimnisvolle Spuren von Märchen und Sagen, sult ma sich beim Wondern unbedingt amol wagen.

A Roas durch die Zeit, die mit oltn G´schichten wiederkehrt.

A Region - so erlebens- und erwonderenswert.”



Lang-Bichl - RKP

REGION JOGLAND-WALDHEIMAT & KRÄUTERREGION WECHSELLAND

Zwischen Wechselmassiv, Rabenwaldkogel und Masenberg liegt die Region **Joglland – Waldheimat**. Die Legende besagt, dass Kaiserin Maria Theresia hier einige "Jogl" kennenlernte - das reinste Joglland eben. Die vielen Jogl's wurden nach dem Schutzpatron der Pilger, dem Hl. Jakobus, benannt. So war und bleibt die Region ein Pilgerland, wo auch Dichter Peter Rosegger mehrere Lebensabschnitte verbrachte. Gleich daneben trifft der "Wechsel" auf die Kräuter in der Region. Daraus entstand die **Kräuterregion Wechselland**. Hier tut sich rund um den Höhenrücken auf den Weiden und Almwiesen ein wahres Naturparadies auf.



flotoanker



Lang-Bichl - RKP



Teufelstein | M. Dornhofer

WEIDETIERE & HUND

Der größte Teil der Almen in der Oststeiermark ist beweidet. In der Regel wird das Vieh ab Anfang Juni aufgetrieben und bleibt bis Ende September auf der Alm. Damit Ihre Wanderung schön und vor allem sicher für Sie und Ihren vierbeinigen Begleiter wird, sollten Sie sich bitte an folgende Grundregeln halten:

- Mutterkühe **beschützen** ihre Kälber. Begegnung von Mutterkühen und Hunden vermeiden.
- Hunde immer unter Kontrolle halten und an der kurzen Leine führen. Ist ein Angriff durch Weidetiere abzusehen: **Sofort ableinen!**
- Vor der Wanderung mit einem Hund sollte geklärt werden, ob man eine Weide durchqueren muss. Sich gegebenenfalls nach **Alternativen** umsehen. Und bitte das **Hundesackerl** nicht vergessen!



Lang-Büchl – RKP

DER WALD ALS ARBEITSPLATZ

Unser Wald braucht Pflege und Schutz, damit er auch in Zukunft wachsen und der Rohstoff Holz genutzt werden kann. Der Wald darf keinesfalls betreten oder befahren werden, wenn eine **Sperrgebietstafel** (forstlich=gelb oder jagdlich=grün) aufgestellt wurde. Hier herrscht zu dieser Zeit **Lebensgefahr** – das Waldstück ist daher aus Sicherheitsgründen gesperrt. Im Wald und auf den Almen sind Wildtiere unterwegs, vor allem im Morgengrauen, nach Sonnenaufgang und um die Zeit des Sonnenuntergangs. Begegnen Sie den hier arbeitenden Menschen, der Natur und den Tieren mit Respekt.

RICHTIGES VERHALTEN

Beachten Sie darum bitte die Regeln für richtiges Verhalten beim Wandern - denn Ihre Sicherheit liegt uns sehr am Herzen.

- Bleiben Sie unbedingt auf den **markierten Wegen**. Große Vorsicht ist geboten beim Begehen von Steigen und dem Queren von Geröllfeldern, vor allem bei Nässe. Treten Sie keine Steine ab, es besteht Verletzungsgefahr für andere Wanderer.
- Viele **Pflanzen** auf den Almen sind geschützt, viele Beeren und Pilze giftig. Bitte informieren Sie sich, bevor Sie Blumen, Kräuter, Beeren oder Pilze sammeln.
- Nehmen Sie Ihre **Abfälle** mit ins Tal und schonen Sie die Tier- und Pflanzenwelt.
- Achten Sie auf die entsprechende **Ausrüstung** und Bekleidung. Vor allem passende Schuhe, sowie Regen- und Kälteschutz sind sehr wichtig.

.....
Alpiner Notruf: 140
Internationaler Notruf: 112
.....



K. Ranger



flootoanker

THEMENWEGE



PLANETENWEG "HIMMEL AUF ERDEN"

Rettenegg - Sternenvavillon | 7.1 km | 3.00 h

Die Himmelskörper des Sonnensystemes in Größe und Entfernung zueinander im Milliardenmaßstab auf der Strecke von Rettenegg auf das Stuhleck entdecken.

WASSERWEG

Miesenbach - Ortszentrum | 3.6 km | 1.30 h

Mit dem kleinsten Schaukraftwerk, dem längsten Holzsteg des Jogllands & dem Märchenwald lädt der Weg, entlang von Bächen & Gewässern, zum Abkühlen & Entdecken ein.

MONDWEG

Ratten - Freizeitzentrum | 5.7 km | 2.00 h

Ein spezielles Zusammenspiel von Kunst und Natur bietet der Mondweg mit den Stationen, die vom einheimischen Künstler Alois Tösch aufwendig gestaltet wurden.

BARFUSSPARK

Wenigzell - Starthütte Barfußpark | 0.9 km | 30 min

Raus aus den Schuhen - rein in das Vergnügen! Barfuß über Stock und Stein wandern und die Natur unter den Füßen bei 30 Stationen durch Wenigzell spüren.

WALDLEHRPFAD

Vorau - Stift Vorau | 4.5 km | 1.30 h

Durch die Stiftswälder wandern und mehr über Bäume, Pflanzen und Tiere rund um das Chorherrenstift erfahren. Ein wunderschöner Ausblick wartet auf der Erzherzog Johann Höhe.



Barfußpark | B. Bergmann



Waldlehrpfad | Vorauer Wirtschaft



Wasserweg | K. Ranger



Waldlehrpfad | Vorauer Wirtschaft



Wasserweg | K. Ranger



Mondweg | C. Pollhammer



Mondweg | C. Pollhammer

THEMENWEGE



LOCHSTEINRUNDWEG

Vorau - Mostgut Kuchlbauer | 3.8 km | 1.10 h

Der Geschichte der prähistorischen Steinsetzung kommt man entlang des Weges auf die Spuren. Ein Blick durch die Lochsteine reicht für eine ganz andere Perspektive von Vorau.

.....

KNEIPPWEG

St. Jakob/W. - Ortszentrum | 5.5 km | 1.45 h

Am Weg warten Stationen der Kneipplehre, welche einiges zu erleben und zu erfahren bieten. Vom mystischen Platz bis zum Fußwasserbecken kann man überall neue Kraft tanken.



Lochsteinrundweg | K. Ranger



Lochsteinrundweg | K. Ranger



Kneippweg | K. Zink



Kultwanderweg Sonnenweg | S. Schweiger



Kultwanderweg Mondweg | WEGES



Aussicht auf Friedberg | Lang-Bichl - RKP

KULTWANDERWEG SONNENWEG

Miesenbach - Wildwiesenhof | 9.9 km | 1.45 h

Neben dem Panorama gibt es zum Thema Geschichte und Volkskunde der Umgebung, bei den Infotafeln rund um den Wildwiesenhof und der Aussichtswarte einiges zu erfahren.

.....

KULTWANDERWEG MONDWEG

Miesenbach - Wildwiesenhof | 4.6 km | 1.30 h

Der Mondweg bietet die Möglichkeit eine verkürzte Variante des Sonnenweges zu gehen, welcher auch zur Wildwiesenwarte mit dem schönen Ausblick auf die Region führt.

.....

ERLEBNISBERG-RUNDE

Friedberg - Hauptplatz | 3.4 km | 1.00 h

Der Weg führt durch die historischen Straßen von Friedberg, entlang des Bärengrabens, zum Erlebnisberg Friedberg. Informationstafeln erzählen die Geschichte von Friedberg.



Erlebnisberg-Runde | V. Halder

KATEGORIEN



WANDERN AM WASSER

Wandern entlang plätschernder Bäche und Flüsse hat seinen Reiz, denn hier liegt die Abkühlung gleich am Weg und ist ein stetiger Begleiter. Kurz die Füße abkühlen oder einen großen Schluck Quellwasser trinken - gerade im Hochsommer sind unsere Wasserwege ein tolles Angebot für Familien.

MEDITATIVE WEGE

Für alle, die den Mehrwert beim Wandern suchen, bieten sich unsere meditativen Wanderwege an. Hier steht weniger das Gipfelerlebnis im Mittelpunkt, dafür ein ruhiges Wandern, vorbei an Stationen mit Texten zum Nachdenken.

BARRIEREFREIE & KINDERWAGEN-WEGE

Diese Wege ermöglichen ein Wandererlebnis auch für Familien mit Kinderwägen und Buggies oder Gäste, die sich nur eingeschränkt bewegen können. Sie führen entlang von Fahrwegen oder Holzstegen.

WANDERN MIT HUND

Hunde sind in der Oststeiermark herzlich willkommen, sofern sie an der Leine geführt werden. Auch auf den bewirtschafteten Almen gibt es Wanderwege ohne ein Zusammentreffen von Weidevieh und Hund.

Die ausgewählten Touren finden Sie auf unserer Website.

*„A schene Wonderung
am Wosser entlang,
oder vielleicht amol a
meditativer Spaziergong.“*

*Mit Kind und Hund
gemeinsam die Natur erleben,
oafoch amol den Kopf auslüftrn
auf unseren Wanderwegen.“*



Lang-Bichl - RKP



Wassermühle | K. Ranger



Lang-Bichl - RKP



Wanderung im Wald | fotoanker

36

TEUFELSTEIN- RUNDE Fischbach

📍 16.3 km

⬆️⬆️ 780 hm

🕒 5.30 h

📍 Wanderstartplatz



🚰 WZ4112
Fischbach-
Dorfplatz

Hier geht's
zur Tour



Bus Nr. 237
Fischbach-Ort

Der Teufelstein – ein mystischer Kraftplatz

Der Teufelstein ist ein beliebter Gipfel auf knapp 1.500 m Seehöhe, mit einer markanten Felsformation, Gipfelkreuz und einem Panoramaausblick, der sich vom Hochschwab bis in die Hügellandschaft der Oststeiermark erstreckt. Der Hausberg der Fischbacher lockt alljährlich am Sonntag vor Weihnachten viele Wanderer auf den Teufelstein, um den Sonnenaufgang zur Zeit der Wintersonnenwende zu beobachten – ein wunderschönes Naturschauspiel, wie es auch die Sonnenuntergänge an anderen Tagen sind.



Gasthof Kirchenwirt, Gasthof Fischbacherhof, Dorfhof Fasching, Gasthof "Zum Forsthaus", Café Fasching, Café Haider, Alpengasthof Schanz



P + R Fischbach

Strecke:

Fischbach → Untere Halterhütte (geschl.) → Teufelsteinhütte (geschl.) → Teufelstein → GH Schanz → Zeller Kreuz → Fischbach

Eindrucksvoller Punkt:

☀️ Teufelstein, 1.498 m



Eine Wanderung zum sagenumwobenen Teufelstein auf 1.498 m Höhe – ein Kraftplatz mit magischen Ausblicken.

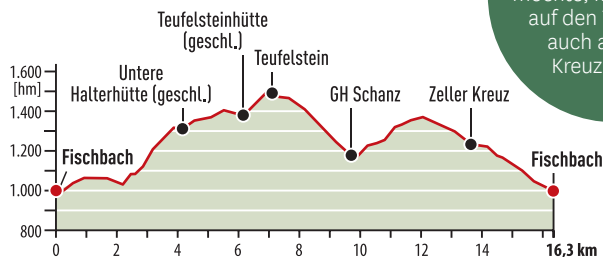
TV Fischbach

Sonnenaufgang | P. Feiner



Variante:

Wer es etwas gemütlicher angehen möchte, kann die Tour auf den Teufelstein auch am Zeller Kreuz starten.



ZUR MÄRCHENWIESE & um den Reithkogel

Fischbach

7.7 km

230 hm

2.30 h

Wanderstartplatz

●●○○○○

●●○○○○

WZ4112
Fischbach-Dorfplatz

Hier geht's zur Tour



Bus Nr. 237
Fischbach-Ort

Die Welt der Märchen um den Reithkogel

Ein gemütlicher Ausflug für die ganze Familie, der vom Höhenluftkurort Fischbach ausgeht. Entlang des Rundweges sind Vorlesetafeln mit Märchen angebracht, was die Wanderung für Kinder abwechslungsreich und spannend macht. Nach einer Rast bei der Märchenwiese geht es weiter rund um den Reithkogel, wo sich bei der Aussichtsliege ein traumhafter Ausblick in die Oststeiermark bietet.



Gasthof Kirchenwirt, Gasthof Fischbacherhof, Dorfhotel Fasching, Gasthof "Zum Forsthaus", Café Fasching, Café Haider




P + R Fischbach

Strecke:

Fischbach → Volksschule → Roseggersiedlung → Märchenwiese → Reithkogel Aussichtsliege → Märchenwiese → Fischbach

Eindrucksvoller Punkt:

☀️ Ausblick bei der Reithkogel Aussichtsliege, 1.047 m

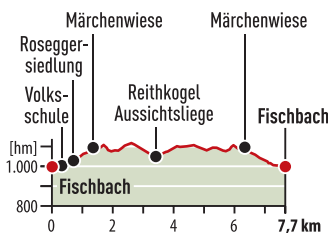


E. Reindl



Die Wanderung führt zur Märchenwiese, wo Figuren und deren Geschichten begeistern. Um den Reithkogel hat man eine herrliche Aussicht.

Märchenwiese | TV Fischbach



HERRNALM- RUNDE

Fischbach

18.8 km

850 hm

6.00 h

Wander-
startplatz



ÖFFIS WZ4112
Fischbach-
Dorfplatz

Hier geht's
zur Tour



Bus Nr. 237
Fischbach-Ort

Unterwegs in den Fischbacher Alpen

Im Höhenluftkurort Fischbach startet auch die Herralm-Runde. Alljährlich zu Pfingsten findet das bekannte „Herralm-Fest“ mit einem Blochzieh-Wettbewerb statt. Von der Herralm führt die Wanderung weiter auf den Schanzsattel mit Einkehrmöglichkeit beim Alpengasthof Schanz, danach in Richtung Teufelstein mit Wegweisung „Zeller Kreuz“ ab dem Alptor. Über die „Gmoa“ ist es dann nicht mehr weit zurück ins Dorf.



Gasthof Kirchenwirt, Gasthof Fischbacherhof, Dorfhotel Fasching, Gasthof "Zum Forsthaus", Café Fasching, Café Haider, Alpengasthof Schanz



P + R Fischbach

Strecke:

Fischbach → Gehöft vulgo Waisenschmid → Herralm → GH Schanz → Zeller Kreuz → Fischbach

Eindrucksvoller Punkt:

☀ Herralm, 1.282 m



Eine Wald-
und Wiesenwanderung
vom Höhenluftkurort
der Oststeiermark
zur idyllischen
Herralm.

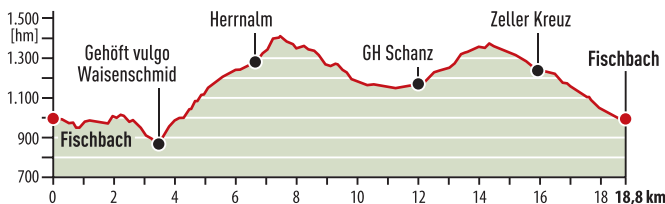
WEGES

Ausblick auf die Region | WEGES



Variante:

Um die Runde abzukürzen kann man auch über Mitterstück oder entlang des Waisenschmidgrabens nach Fischbach zurück gehen.




CHRISTMETTENWEG

St. Kathrein a. H.

 14.6 km

 660 hm

 5.00 h

 Ortszentrum

 WZ4210
St. Kathrein a. H.
- Ort
Hier geht's
zur TourBus Nr. 230
St. Kathrein
a. H. - Ort**Strecke:**

St. Kathrein a. H. → Ziesler Anger → Lentkreuz → Geburtshaus Peter Rosegger → GH Schlagobersbauer → Roseggerhof → St. Kathrein a. H.

Eindrucksvoller Punkt:

☼ Geburtshaus Peter Rosegger, 1.144 m

Auf den Spuren Peter Roseggers

Der steirische Heimatdichter Peter Rosegger schildert in der Erzählung „In der Christnacht“ seinen ersten Gang zur Christmette vom Geburtshaus hinab zu seiner Lieblingkirche nach St. Kathrein am Hauenstein. Diesen Weg ist Familie Rosegger jeden Weihnachtsabend, oft bei Sturm und Schneetreiben, gegangen. Auch heute noch ist der Christmettenweg eine Attraktion für Wanderer, die auch die Gelegenheit nutzen, im Zuge der Wanderung das Geburtshaus und die Waldschule zu besichtigen sowie die Ausstellung zu besuchen.



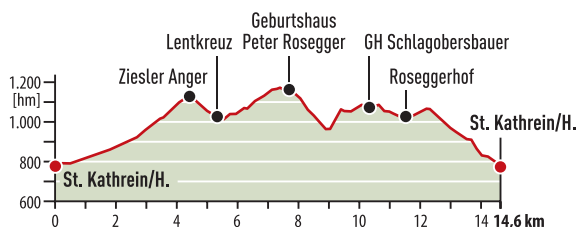
s Dorfplatzl, Gasthof Zur Post, Roseggerhof,
Gasthof Schlagobersbauer



Begeben Sie
sich auf eine Wanderung
im Herzen der Waldheimat.
Der Dichter selbst ging
diesen Weg jedes Jahr
in der Christnacht.

WEGES

Peter Rosegger Park | K. Elmleitner



40

ZUM KATHARINASTEIN

St. Kathrein a. H.

📍 8 km

⬆️ 370 hm

🕒 3.00 h

📍 Ortszentrum

👟 ●●○○○○

❤️ ●●○○○○

📌 WZ4210
St. Kathrein a. H.
- Ort

Hier geht's
zur Tour



Bus Nr. 230
St. Kathrein
a. H. - Ort

Zum Ehrenplatz der Pfarrpatronin

Diese einfache Wanderung ist geprägt von Geschichten über und Ausblicken in die Region Joglland-Waldheimat. Der eigentliche Pilgerweg führt vom Ortszentrum über die Bergbausiedlung hinauf zum Gedenkstein im Wald, um den sich manche Sage rankt. Ein schattiger Rastplatz mit Bänken lädt zum Verweilen ein. Entlang der romantischen Zeil geht es zurück zum Ausgangspunkt im Ort, wo nach dem Wandern im Kraftspende-Naturbadeteich Abkühlung gefunden werden kann.



☒ s´Dorfplatzl, Gasthof Zur Post,
Genussgasthof Willenshofer

Strecke:

St. Kathrein a. H. → Bergbausiedlung → Katharina Gedenkstätte → Gehöft Zeilbauer → St. Kathrein a. H.

Eindrucksvoller Punkt:

🌳 Katharina Gedenkstätte, 1.145 m



C. Pollhammer

Von St. Kathrein
am Hauenstein hinauf
zum sagenumwobenen
Platz zu Ehren der Pfarr-
patronin – mit schönen
Ausblicken hinaus in
die Waldheimat.

Ausblick in die Waldheimat | C. Pollhammer



41

AUF DEN STEINRIEGEL

St. Kathrein a. H.

 11.3 km

 590 hm

 3.30 h

 GH Willenshofer

 ●●○○○○

 ●●●○○○

 WZ4208
Obere Zeil -
GH Willenshofer

Hier geht's
zur Tour



Quer durch den Windpark am Steinriegel

Die Tour startet beim Genussgasthof Willenshofer. Entlang der Schotterstraße geht es ca. 3 Kilometer bergauf bis zur ehemaligen Schutzhütte Hauereck – ideal für die erste kleine Rast. Weiter geht es am Hauptwanderweg der Fischbacher Alpen entlang des Bergrückens gemütlich aufwärts Richtung Steinriegel. Am Windpark angekommen ist es nicht mehr weit zum Tourenziel, dem Gipfelkruz des Steinriegels. Der Rückweg erfolgt über die Aufstiegsroute.



Genussgasthof Willenshofer

Strecke:

GH Willenshofer → ehm. Schutzhütte Hauereck → Windpark → Steinriegel → Windpark → ehm. Schutzhütte Hauereck → GH Willenshofer


Eindrucksvoller Punkt:

 Steinriegel Gipfelkruz, 1.577 m



B. Kandlbauer

Blick ins Jogland | K. Elmleitner



Die Wanderung durch den Windpark auf den Steinriegel ist eine Streckenwanderung und bietet ein bezauberndes Panorama.

ALPL-RUNDE St. Kathrein a. H.

 11.7 km

 400 hm

 3.30 h

 Roseggerhof



Hier geht's
zur Tour



Durch Peter Roseggers Waldheimat

Diese Runde führt durch die Heimat des steirischen Dichters Peter Rosegger und hat ihren Start am Roseggerhof, welcher sich etwas außerhalb von St. Kathrein am Hauenstein befindet. Auf der Straße hinter dem Roseggerhof vorbei geht es Richtung „Rotes Kreuz“ und von dort über die Jägerhöhe zum Gasthof Schlagobersbauer auf eine Stärkung. Ab hier ist es dann nicht mehr weit zurück zum Ausgangspunkt, dem Roseggerhof.



Roseggerhof, Gasthof Schlagobersbauer

Strecke:

Roseggerhof → Rotes Kreuz → Jägerhöhe →
GH Schlagobersbauer → Roseggerhof

Eindrucksvoller Punkt:

 Rotes Kreuz, 1.275 m



WEGES

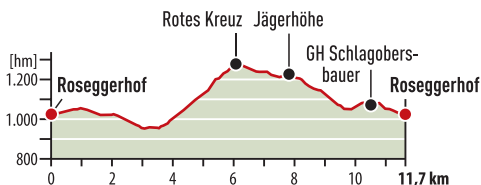
Eine Wanderung
durch die Heimat des
steirischen Dichters
Peter Rosegger rund um
das Alpl und St. Kathrein
am Hauenstein.

Jägerhöhe | WEGES



Jägerhöhe
1207 m

Gh. Roseggerhof
St. Kathrein a. H.
45 min 733
7:30 min 733



MONTANWEG-KOGELBERGBAU

Ratten

📍 15 km

⬆️⬆️ 520 hm

🕒 4.30 h

📍 Bergbaumuseum

👟 ●●○○○○

❤️ ●●●●○○

🏠 WZ4318
Ratten-Ort
Postamt

Hier geht's zur Tour



Bus Nr. 230
Ratten-Ort

Der Rattener Bergbau wie er einst war

Der Montanweg Kogelbergbau beginnt beim Friedensstollen, welcher seit 1960 außer Betrieb und heute als Schaustollen ein attraktives Ausflugsziel in der Region Joglland-Waldheimat ist. Entlang des Weges informieren Tafeln an Originalschauplätzen des Rattener Bergbaues über Art und Weise des Braunkohleabbaues in damaligen Zeiten. Über den Höhenrücken des Steinkogels und den Feinerkogel geht es zurück in das Kraftspendedorf Ratten.



Dorfcafé Ratten, 2Punkto, Gasthof "Zur Post"

Strecke:

Ratten → Jausenstation Eichtinger (geschl.) → Wetterkreuz → Ratten

Eindrucksvoller Punkt:

☀️ Wetterkreuz, 970 m

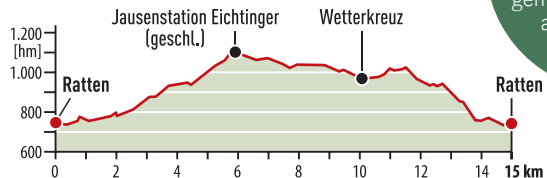


H. Ditrich



Variante:

Die zweite Variante des Montanweges führt in die Nachbargemeinde St. Kathrein am Hauenstein.



Der Montanweg mit herrlichen Ausblicken und vielen interessanten Informationen über den Bergbau aus früherer Zeit - eine Wanderung für jedermann.



Station Bergbau | WEGES

ST. JAKOBER- RUNDE

Ratten

📍 16,5 km

⬆️⬆️ 730 hm

🕒 5.30 h

📍 Ortszentrum



📄 WZ4318
Ratten-Ort
Postamt



Bus Nr. 230
Ratten-Ort

Vom Kraftspendedorf in das Blumendorf

Ausgangspunkt dieser Tour ist das Dorfcafé und gleich danach geht es über die Feistritzbrücke auf dem Wanderweg mit der Nummer 915 zum Gasthof Orthofer hinauf. Oben angelangt gibt es als Belohnung einen Panoramablick in die Region Joglland-Waldheimat. Nach einer kleinen Stärkung im „Wiaz' Haus“ führt die Wanderung auf Teilen der Joglland-Loipe zur Feichtenhofer Wassermühle und in den Ort St. Jakob. Der Rückweg erfolgt am Familienhotel Berger vorbei und über den Gasthof Orthofer nach Ratten.



Dorfcafé Ratten, 2Punkto, Gasthof "Zur Post",
Wiaz' Haus Orthofer, Landgasthof Pink,
Familienhotel Berger

Strecke:

Ratten → GH Orthofer → Feichtenhofer Wassermühle →
St. Jakob/W. → Htl Berger → GH Orthofer → Ratten

Eindrucksvoller Punkt:

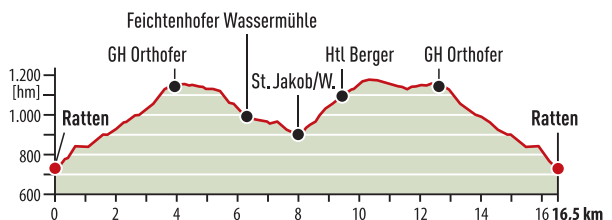
☼ Feichtenhofer Wassermühle, 995 m



S. Schweiger

Eine Wanderung
vom Kraftspendedorf
Ratten rund um das
Blumendorf St. Jakob
im Walde mit vielen
Ausblicken unterwegs.

Europapark | Gemeinde St. Jakob/W.



45

STUHLECK-RUNDE

Rettenegg

- 18 km
- 1.020 hm
- 6.30 h
- Gemeindeamt

-
-

ÖFFIS WZ4410
Rettenegg-
Altes Rüsthaus

Bus Nr. 230
Rettenegg-Abzw.
Feistritzwald

Hier geht's
zur Tour



Auf die Spitze der Oststeiermark

Die Tour zum höchsten Punkt der Oststeiermark startet im Kraftspendedorf Rettenegg und führt entlang des Planetenweges „Himmel auf Erden“ auf den Gipfel des 1.782 m hohen Stuhlecks. Der Themenweg stellt mit Tafeln und Modellen die Himmelskörper in Größe und Entfernung im Maßstab 1:1 Milliarde dar und informiert über unser Sonnensystem. Zurück nach Rettenegg geht es über den Schwarzriegel und durch den Windpark Pretul, der zahlreiche Windkraftanlagen und eine schöne Steganlage durch das Schwarzriegelmoor umfasst. Am Roseggerhaus vorbei führt der Abstieg ins Tal.



Gasthof "Zur Post", Alois-Günther Haus, Roseggerhaus

Strecke:

Rettenegg → Start Planetenweg → Schwarzriegel → Stuhleck → Schwarzriegel → Peter Bergner Warte → Roseggerhaus → Rettenegg

Eindrucksvoller Punkt:

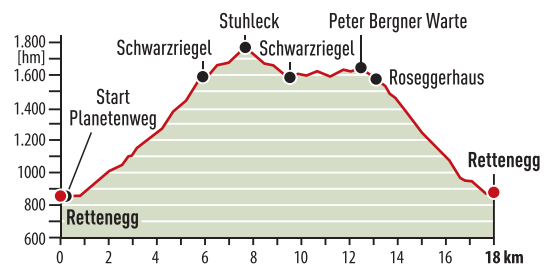
☼ Stuhleck Gipfelkreuz, 1.782 m



A. Spreitzhofer

Über den Themenweg "Himmel auf Erden" zum höchsten Punkt der Oststeiermark wandern – vom Tal auf den Berggücken der Fischbacher Alpen.

Peter Bergner Warte | M. Fülöp




46

ARZBERGRUNDWEG

St. Jakob/W.

 8.5 km

 290 hm

 3.00 h

 Ortszentrum

 ●●○○○○

 ●●○○○○

 HF5106
St. Jakob-
Ortsmitte

Bus Nr. 314, 317
St. Jakob-Ortsmitte

Hier geht's
zur Tour



Vom Blumendorf auf den Arzberg

Dieser Wanderweg führt zu zahlreichen Kraftpunkten im Joglland, bietet herrliche Rundblicke in die Region Joglland-Waldheimat und zeigt auch die ehemaligen Erzabbauten, die anno dazumal eine wichtige Einnahmequelle waren. Einen dieser wunderbaren Ausblicke gibt es vom Gipfelkreuz des Arzbergs auf 1.111 Meter Seehöhe. Die Einkehr in der etwas unterhalb gelegenen Arzberghütte ist nach dem Anstieg zum Gipfelkreuz wohlverdient.



Landgasthof Pink, Arzberghütte

Strecke:

St. Jakob/W. → Friedhof → 1.000 m Kreuz → Arzberg → St. Jakob/W.

Eindrucksvoller Punkt:

☼ Arzberg Gipfelkreuz, 1.111 m

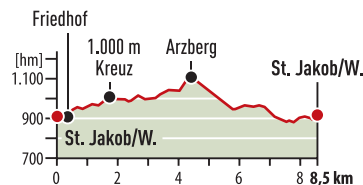


Gemeinde St. Jakob/W.

1.000 m Kreuz | S. Schweiger



Eine gemütliche
Wanderung von St. Jakob
im Walde auf den 1.111 m
hohen Arzberg,
welche für die ganze
Familie geeignet ist.



ROMAI-WASSER-FALL-RUNDE

St. Jakob/W.



Bus Nr. 314, 317
St. Jakob-Ortsmitte

Hier geht's
zur Tour



11.4 km

490 hm

3.30 h

Ortszentrum

Strecke:

St. Jakob/W. → Friedhof → 1.000m Kreuz → Romai Wasserfall →
Arzberg → St. Jakob/W.

Eindrucksvoller Punkt:

☀ Romai Wasserfall, 856 m



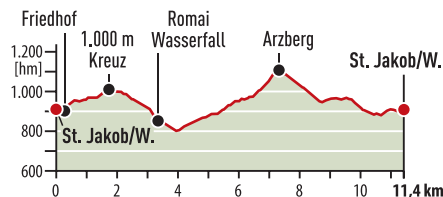
Gemeinde St. Jakob/W.

Die Romai-Wasserfall-Runde ist mit dem Wasserfall, dem Arzberg, den moosbedeckten Felsen und Wegen, ein ganz besonderes Erlebnis.

Ausblick vom Arzberg | B. Kandlbauer



Variante:
Start bei der Arzberghütte zum Romai Wasserfall und über die "Hauswiese" retour zur Arzberghütte.



Friedhof
1.000 m Kreuz
Romai Wasserfall
Arzberg
St. Jakob/W.
0 250 500m
geographik




Landgasthof Pink, Arzberghütte

WILDWIESENWEG

Strallegg

 13.3 km

 450 hm

 4.00 h

 Ortszentrum



Hier geht's
zur Tour



Bus Nr. 230
Strallegg-Ort

Die Aussichtswarte der Region Jogland-Waldheimat

Im Blumendorf Strallegg startet die Wanderung zu einem herrlichen Aussichtspunkt: die Wildwiese, eine Waldlichtung auf 1.254 Meter Seehöhe und vor allem für die 36 Meter hohe Wildwiesenwarte bekannt. Wer sich nicht so gerne in luftige Höhen begibt, kann das wunderschöne Panorama auch vom Rastplatz neben der Waldhauser Kapelle genießen. Der Rückweg nach Strallegg führt auch am sogenannten „Toten Mann“ vorbei, über den es viele Geschichten und Erzählungen gibt.




Gasthaus Mosbacher, Café Puls,
Wildwiesenhütte

Strecke:

Strallegg → Groß Moosbacher → Wildwiesenwarte →
Toter Mann → Strallegg

Eindrucksvoller Punkt:

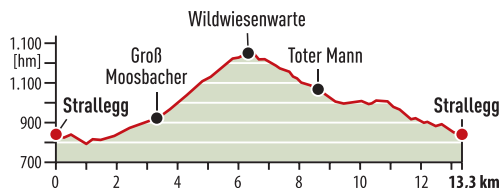
 Wildwiesenwarte, 1.254 m



S. Schweiger

Über 147 Stufen die
Aussichtsplattform der
Wildwiesenwarte
erreichen und auf 1.254m
Seehöhe den Ausblick
bis nach Ungarn
genießen.

Rastplatz mit Aussicht | S. Schweiger




STRALLEGG-RUNDE

Strallegg

 10.5 km

 360 hm

 3.00 h

 Ortszentrum

 ●●○○○○

 ●●●○○○

 WZ4026
Strallegg-Ort


Bus Nr. 230
Strallegg-Ort

Vom Blumendorf zum Grauen Stein

Im Ortszentrum des Kraftspendeortes Strallegg beginnt der Rundgang durch die Gemeinde mit vielen Einkehrmöglichkeiten. Auf dem Weg mit der Nummer 13 geht es zum Gipfelkreuz, welches mitten im Wald steht und wo es auch Informationen über die Sage des Grauen Steines gibt. Weiter führt die Tour über die Jausenstation Posch und das Hotel Almblick – ebenfalls Möglichkeiten, sich unterwegs zu stärken – zurück nach Strallegg.



Gasthof Mosbacher, Café Puls
Jausenstation Posch, Der Almblick,

Strecke:

Strallegg → Grauer Stein → Jausenstation Posch →
Der Almblick → Strallegg

Eindrucksvoller Punkt:

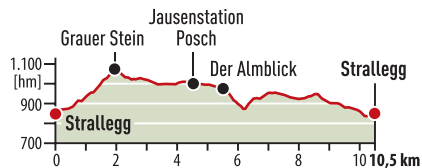
☼ Grauer Stein Gipfelkreuz, 1.072 m



J. Reitbauer

Lernen Sie
die Vielfalt und Facetten
des Blumen- und Kraft-
spendedorfs Strallegg
entlang dieser Runde
kennen.

Pfarrkirche Strallegg | C. Pollhammer



50

EDLSEER HOAMAT-WANDERWEG

Birkfeld

- 12,1 km
- 450 hm
- 4.00 h
- ehm. Bahnhof

-
-

Hier geht's zur Tour



- WZ3808
- Bus Nr. 230
- Bahnhof-Birkfeld
- Birkfeld-Edelsee

Die Hoamat der Edlseer

Start des Hoamat-Wanderweges ist die Edlseer Alm gegenüber vom ehemaligen Bahnhof; los geht es zum Galgenwald mit einem schönen Rastplatz nach der ersten Steigung. Am Feistritztalradweg und vorbei an der Seehütte geht es zur Wagenranch und weiter zur Stadlhofer Mühle. Dort angelangt ist es nicht mehr weit zurück zum Ausgangspunkt, der für einen gemütlichen Ausklang gut geeignet ist. Entlang der gesamten Strecke gibt es Infotafeln über die Geschichte und die Heimat der Edlseer, einer bekannten Volksmusikgruppe.



Betulla della piazza, Birkenstüberl Dunst, Kaffeewirtshaus Schlagers, Felber Sinnstifterei - Bäckerei-Café-Konditorei, Solé Café-Pub, Café Bachstube, Seehütte

Strecke:

Birkfeld → Rastplatz beim Galgen → Seehütte → Wagenranch → Stadlhofer Mühle → Birkfeld

Eindrucksvoller Punkt:


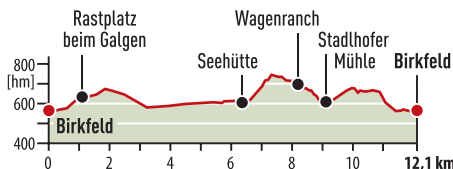
☼ Rastplatz beim Galgen, 620 m



S. Schweiger

Wandern Sie durch die Heimat der Edlseer und erfahren Sie mehr über die Musikgruppe, deren Herkunft und Peter Rosegger.

Edlseer Alm | Die Edlseer



WEG DER LABYRINTHE Birkfeld

📍 8 km

⬆️⬆️ 250 hm

🕒 2.30 h

📍 Volksschule
Waisenegg

👟 ●●○○○○

❤️ ●●○○○○

📍 WZ3866
Waisenegg-
Schule

Hier geht's
zur Tour



Bus Nr. 237
Waisenegg-
Schule

Raus aus dem Irrgarten - rein in die Natur

„Raus aus dem Irrgarten des Lebens und bei einer kleinen Wanderung durch Wald, über Wiesen und entlang der Feistriz wieder die Natur spüren“ – der Weg der Labyrinth in Waisenegg bei Birkfeld steht ganz unter diesem Motto! Sechs verschiedene Labyrinth und ein Barfußweg sorgen unterwegs für Spiel und Spaß, während die Friedenskapelle, eine Meditationsliege und Informationstafeln zum Nachdenken und Ausruhen einladen.



Seehütte, Wirtshaus Gallbrunner

Strecke:

Waisenegg → Seehütte → Labyrinthstation Nr. 6 →
WH Gallbrunner → Waisenegg

Eindrucksvoller Punkt:

🌳 Labyrinthstation Nr. 6, 748 m

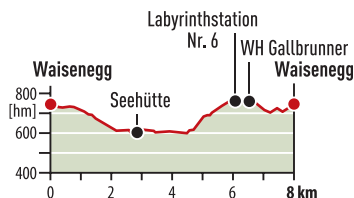


K. Zödl



Meditationsliege | K. Zödl

Eine abwechslungs-
reiche Familien-
wanderung durch
den Ortsteil Waisenegg
mit ganz viel Spiel und
Spaß für Klein
und Groß.



MIESENBACH- RUNDE

Miesenbach

📍 10.8 km

⬆️⬆️ 350 hm

🕒 3.30 h

📍 Ortszentrum

👟 ●●○○○○

❤️ ●●●○○○

📍 WZ3903
Miesenbach-
Ort

Hier geht's
zur Tour



Bus Nr. 326
Miesenbach-
Ort

Rundblick um und auf Miesenbach

Eine Wanderung durch den malerisch kleinen Ort Miesenbach und dessen Umgebung. Ausgehend vom Ortskern geht es zum ehemaligen Kreuzwirt und weiter zum nicht mehr weit entfernten Aussichtspunkt am Schloffereck. Von dort bietet sich ein wunderbarer Ausblick auf das gesamte Pöllauer Tal. Nach einer gemütlichen Rast geht es zurück nach Miesenbach. Auf dem Rückweg können auch noch das kleinste Schaukraftwerk Europas und die Wassermühle Hornschmid besichtigt werden.



Florianihof, Café Bäckerei Arbesleitner

Strecke:

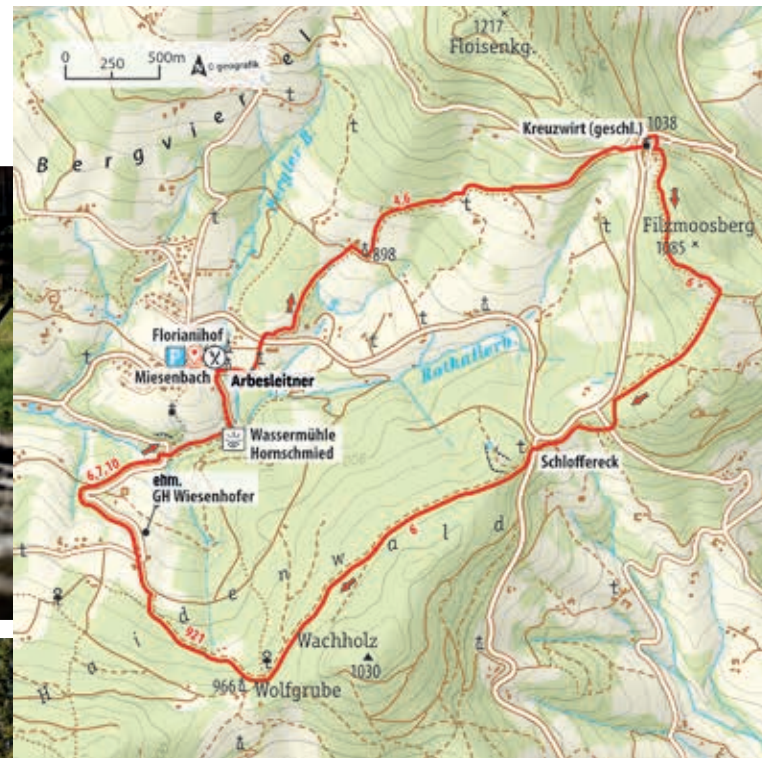
Miesenbach → Kreuzwirt (geschl.) → Schloffereck →
ehm. GH Wiesenhofer → Wassermühle Hornschmid → Miesenbach

Eindrucksvoller Punkt:

☀️ Wassermühle Hornschmid, 810 m



K. Ranger



Aussichtspunkt Schloffereck | K. Ranger



Eine gemütliche
Wanderung auf Wald-
und Feldwegen vom
Ortszentrum in Miesenbach
zum Aussichtspunkt
am Schloffereck.



WILDWIESEN- RUNDE

Miesenbach

📍 11,5 km

⬆️⬆️ 500 hm

🕒 3.30 h

📍 Ortszentrum



ÖFFIS WZ3903
Miesenbach-
Ort

Hier geht's
zur Tour



Bus Nr. 326
Miesenbach-
Ort

Die Wildwiesenwarte – ein wahres Highlight

Die Wildwiesenwarte ist das „Wahrzeichen“ von Miesenbach, dem Kraftspendedorf. Die Wanderung auf die Wildwiese, einen der schönsten Genussplätze der Steiermark, ruft immer wieder Stauern hervor: Egal, ob der wunderbare Rundumblick, der aufwändige Nachbau der Waldhauser Kapelle als Fotomotiv oder der Jägersteig in Richtung Floisenkogel. Eine Einkehr in die Wildwiesenhütte, zum Beispiel am „Hüttenschnitzelmontag“, rundet die Tour vor der Rückkehr ins Dorf genussvoll ab.



Florianihof, Wildwiesenhütte, Wildwiesenhof,
Café Bäckerei Arbesleitner

Strecke:

Miesenbach → Kreuzwirt (geschl.) → Floisenkogel →
Wildwiesenwarte → Wildwiesenhof → Miesenbach

Eindrucksvoller Punkt:

☀️ Waldhauser Kapelle bei der Wildwiesenwarte, 1.245 m



K. Ranger

Sozusagen auf
Wolkenhöhe den
Rundblick in die Region
Joglland-Waldheimat auf
der 36 m hohen Wild-
wiesenwarte
genießen.

Ausblick auf Miesenbach | S. Schweiger



KRAFTPFAD Wenigzell

📍 6.3 km

⬆️⬆️ 290 | 210 hm

🕒 2.00 h

📍 Ortszentrum



ÖFFIS HF5235
Wenigzell-
GH Fast

Hier geht's
zur Tour



Bus Nr. 317
Wenigzell-
Fast

Beim Wandern die Kräfte entdecken

Start des Kraftpfades ist im Zentrum des mehrmals ausgezeichneten Blumendorfes Wenigzell. Von hier führt der Weg über 15 Stationen zum Blumen- und Kraftspendedorf St. Jakob im Walde. Die Kraft der Sterne, der Erde, der Liebe, der Zukunft und viele weitere Themen werden in ansprechender Weise für Kinder und ihre Eltern dargestellt. Gleichzeitig ist der Themenweg eine Reise durch die Zeit – von der Entstehung des Universums bis hin zur Zukunft werden die Zeiten durchwandert.



Mein Hotel Fast, Joglland Oase,
Joglland Hotel, Landgasthof Pink, Buchtelbar

Strecke:

Wenigzell → Kapelle Familie Fank → Fußgängerbrücke über den
Waldbach → St. Jakob/W.

Abholung in St. Jakob/W.: SAM HF5105 St. Jakob/W. | Bus Nr. 314

Eindrucksvoller Punkt:

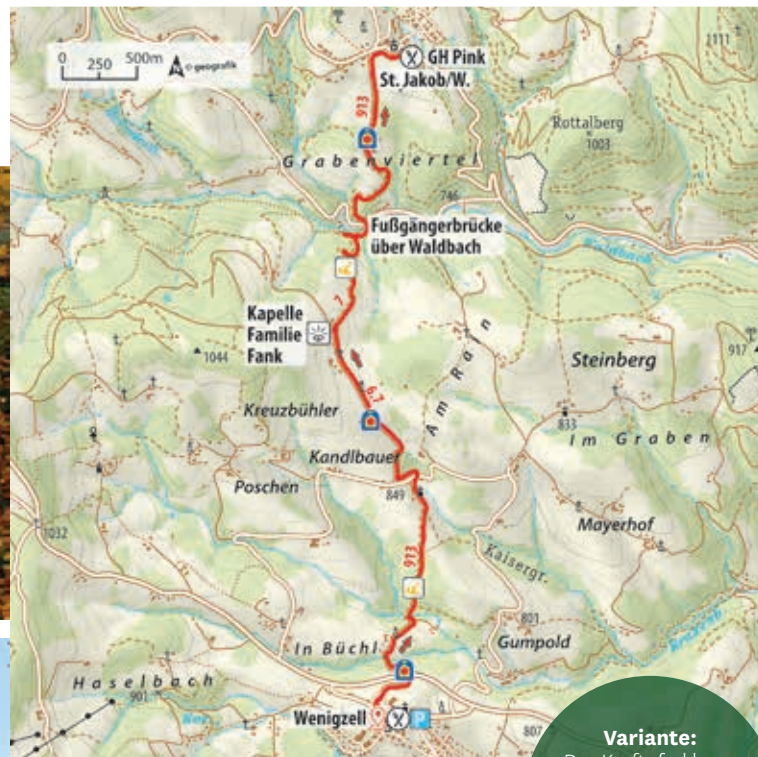
☀️ Kapelle Familie Fank, 893 m



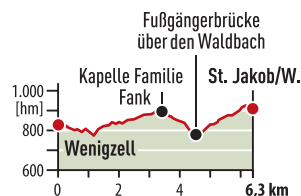
M. Fank

Die verschiedenen
Quellen und Wege
zur Kraft kennenlernen
und somit 15 Milliarden
Jahre Entstehungs-
geschichte
durchwandern.

Ausblick von St. Jakob | B. Kandlbauer



Variante:
Der Kraftpfad kann
mit einem Besuch im
Kräuterreich in St.
Jakob im Walde
optimal abgerundet
werden.



55

WALDBACH- RUNDWEG

Wenigzell

14.6 km

380 hm

4.00 h

Ortszentrum

●●○○○○

●●●●○○

HF5235
Wenigzell-
GH Fast

Hier geht's
zur Tour



Bus Nr. 317
Wenigzell-
Fast

Entlang des Kraxenbaches nach Waldbach

Der Rundweg nach Waldbach startet am Dorfplatz von Wenigzell in Richtung Fernheizwerk zur Firma Mayerhofer Maschinenbau und geht weiter zur Malerei Hofer. Die Strecke vom Ausgangspunkt bis Waldbach verläuft immer entlang des Kraxenbaches, was wohltuende Abkühlung an heißen Tagen mit sich bringt. In Waldbach angekommen gibt es die Möglichkeit, eine kleine Rast einzulegen und sich zu stärken. Der Rückweg in das Blumendorf Wenigzell führt an der Schauweberei Holzer vorbei.



Joglland Oase, Joglland Hotel, Mein Hotel Fast, Gasthof zur Post, BratAlm,

Strecke:

Wenigzell → Mayrhofer Maschinenbau → Malerei Hofer → Schauweberei Holzer → BratAlm → Wenigzell

Eindrucksvoller Punkt:

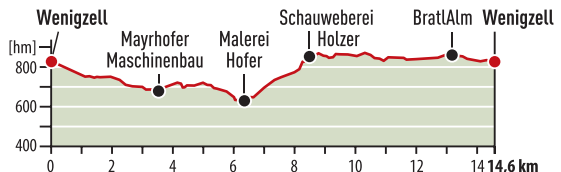
BratAlm, 880 m



S. Schweiger

Eine Wanderung zum Abkühlen an heißen Tagen - von Wenigzell entlang des Kraxenbaches nach Waldbach und retour.

Almkircherl BratAlm | omvisuals



56

BARBARA-SICHARTER-WEG

Vorau



●●○○○○



●●●●○○


 HF5343
Vorau-Stift

 Bus Nr. 306, 316,
317, 323, 324, 326

 Hier geht's
zur Tour


15,6 km

400 | 450 hm

4.30 h

Stift Vorau

Auf Pilgerpfaden von Vorau nach Wenigzell

Auf den Spuren von Pilgern und Wallfahrern wird von Vorau über Schachen und Vornholz zum Geburtshaus und weiter nach Wenigzell gewandert. An den 15 Stationen wird interessante Information über Barbara Sicharter, die Ordensgründerin des Marienkrankenhauses Vorau, vermittelt. Auf den Informationstafeln bei den Rastplätzen entlang des Weges sind ausgewählte Bibelstellen zitiert, die zum Nachdenken, Verweilen und Genießen einladen.



Hotel-Restaurant Kutscherwirt, Vorauerhof, Kirchenwirt Weghofer, Gasthaus Reithofer "Schnitzelwirt", Mostschank Seppl auf der Eben, Joglland Hotel, Joglland Oase, Mein Hotel Fast

Strecke:

Vorau → Einöd → GH Reithofer → Barbara-Sicharter-Geburtshaus → Lafnitzegg → Fußgängerbrücke → Wenigzell

Abholung in Vorau.: SAM HF5235 Wenigzell-GH Fast | Bus Nr. 317 Wenigzell-Fast

Eindrucksvoller Punkt:

☼ Stift Vorau, 691 m

Variante:

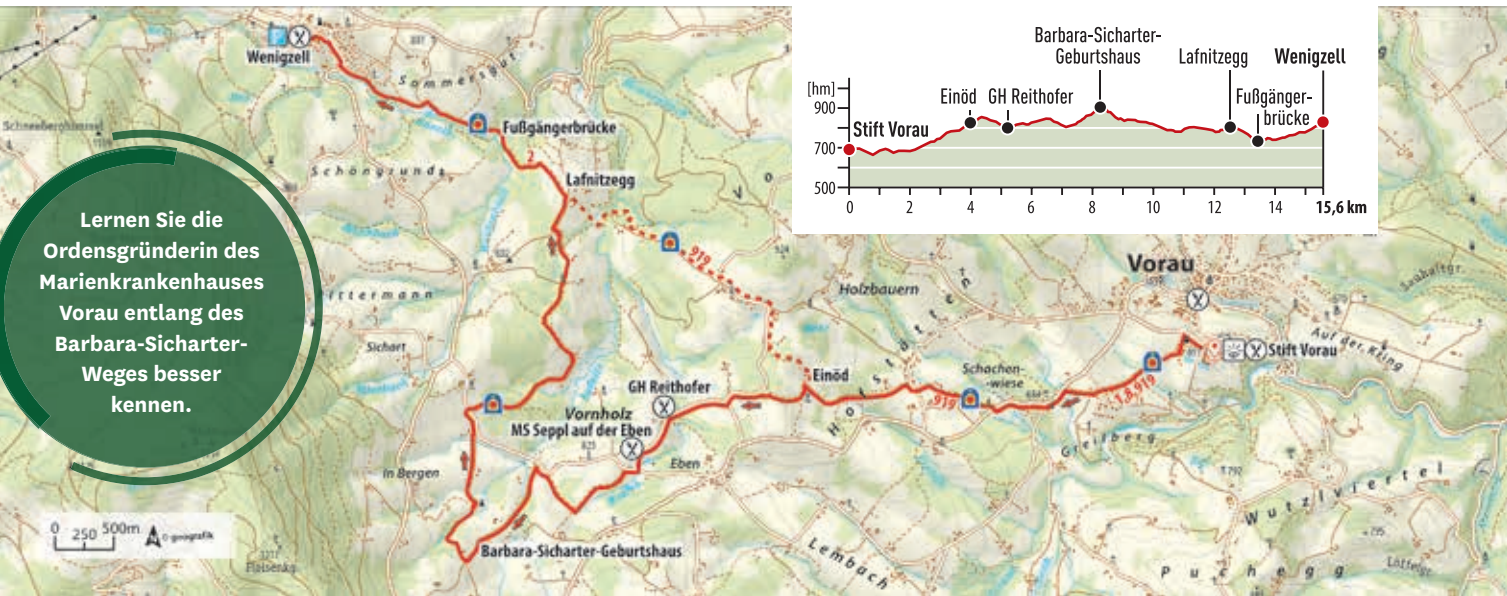
Die Tour kann ab Einöd über den Wanderweg 919 bis nach Lafnitzegg abgekürzt werden.



Sandbichler



Station 2 | S. Spitzer



Lernen Sie die Ordensgründerin des Marienkrankenhauses Vorau entlang des Barbara-Sicharter-Weges besser kennen.

AUGUSTINIWEG

Vorau

9.7 km

660 | 100 hm

3.30 h

Stift Vorau



ÖFFIS HF5343 Bus Nr. 306, 316,
Vorau-Stift 317, 323, 324, 326

Hier geht's
zur Tour

Auf den Vorauer Hausberg

Der Unterschied von mehr als 600 Höhenmetern wird nicht richtig wahrgenommen, da sich die Konzentration hauptsächlich auf die herrliche Aussicht über das oststeirische Hügelland richtet, die während der Wanderung zu genüsslichen Pausen verleitet. Vom sehenswerten Augustiner-Chorherren Stift in Vorau geht es über die Erzherzog Johann Höhe zu einem weiteren Aussichtspunkt, dem Masenberg. Mit seinem 1.261 m hohen Gipfel und der Glückskapelle darunter ist er der Hausberg von Vorau und immer einen Wanderausflug wert.



Hotel - Restaurant Kutscherwirt, Kirchenwirt Weghofer, Vorauerhof, Gasthof Erzherzog Johann Höhe, Masenberger Olmstoll, Schutzhütte Masenberg

Strecke:

Stift Vorau → GH Erzherzog Johann Höhe → Olmstoll → Masenberg

Abholung Masenberg: SAM HF5843-Masenberg

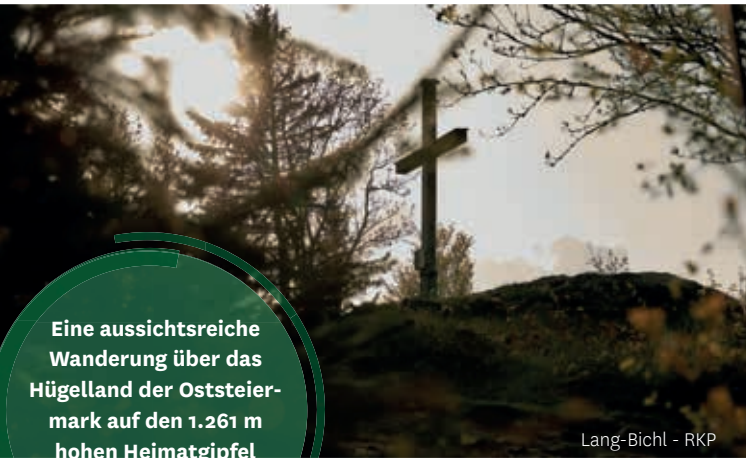
Eindrucksvoller Punkt:

☼ Masenberg Gipfelkreuz, 1.261 m



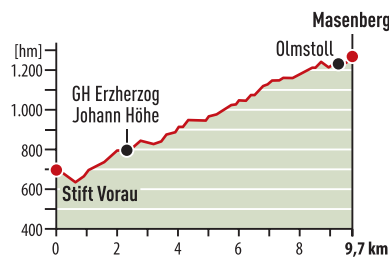
Variante:

Um ohne Verkehrsmittel wieder zurück nach Vorau zu gelangen, kann der Weg über "Die Höll" genommen werden.



Lang-Bichl - RKP

Masenberger Olmstoll | Olmstoll



Eine aussichtsreiche
Wanderung über das
Hügelland der Oststeier-
mark auf den 1.261 m
hohen Heimatgipfel
der Vorauer, den
Masenberg.

ERZHERZOG JOHANN WEG

Vorau



●●○○○○



●●○○○○

Hier geht's zur Tour



HF5343
Vorau-Stift

Bus Nr. 306, 316,
317, 323, 324, 326

7.3 km

260 hm

2.30 h

Stift Vorau

Zur Erzherzog Johann Höhe in Puchegg

Die weitläufige Rundwanderung führt vom Stift Vorau in die Brühl, wo der Anstieg auf die Erzherzog Johann Höhe beginnt. Oben angelangt bietet sich als Belohnung ein wunderbarer Rundumblick auf Vorau - der mittels eines Fernrohres, das sich direkt neben dem Kreuz befindet, besonders genossen werden kann. Die Aussichtsplattform ist auch ein bestens geeigneter Rastplatz. Über die Ammann Höhe und den Greilberg geht es zurück zum Ausgangspunkt, dem Stift Vorau.



Hotel - Restaurant Kutscherwirt, Kirchenwirt Weghofer, Vorauerhof, Gasthof Erzherzog Johann Höhe

Strecke:

Stift Vorau → Erzherzog Johann Höhe →
Greilbergsiedlung → Stift Vorau

Eindrucksvoller Punkt:


☼ Erzherzog Johann Höhe, 792 m



TV Vorau

Eine gemütliche Rundwanderung für die ganze Familie vom Stift Vorau auf die Aussichtsplattform „Erzherzog Johann Höhe“.

Augustiner Chorherrenstift, B. Kandlbauer



ALM-RUNDE Mönichwald

 17.2 km

 560 hm

 5.00 h

 Ortszentrum



 HF5012
Mönichwald-
GH Hold

Hier geht's
zur Tour



Bus Nr. 314
Mönichwald-
Ortsmitte

Auf dem Weg nach "Unter der Alm"

Von der Ortsmitte Mönichwald ausgehend, am Freizeitsee vorbei wird in den nächsten Ortsteil der Gemeinde, nach Waldbach gewandert. Ab hier geht es bergauf zum höchsten Punkt der Runde, dem Alpengasthof Spitzbauer auf 1.033 m Seehöhe. Hier oder im nahe gelegenen Hotel Schwengerer ist es möglich, sich zu stärken bevor die Rückkehr in den Ort Mönichwald auf dem gut markierten Wanderweg 07 erfolgt.



Gastwirtschaft Hold, Seegasthof Breineder,
Mönichwalderhof, Gasthof "Zur Post",
Alpengasthof Spitzbauer, Hotel Schwengerer

Strecke:

Mönichwald → Waldbach → Gehöft Hornhofer →
GH Spitzbauer → Mönichwald

Eindrucksvoller Punkt:

 Freizeitsee Mönichwald, 600 m



WEGES

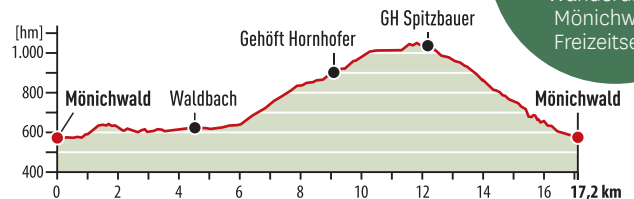
Eine abwechslungs-
reiche Wanderung über
Wald und Wiesen vom
blumigen Mönichwald
zum Gebiet „Unter der
Alm“ mit schönen
Ausblickten.

Blumenpflanz in Mönichwald | TV Mönichwald



Tip:

Für eine Abkühlung
in den Sommer-
monaten bietet sich
am Ende der
Wanderung der
Mönichwalder
Freizeitsee an.



60

HOCHWECHSEL- RUNDE

Waldbach-Mönichwald

 17.9 km

 550 hm

 5.00 h

 Rabl-Kreuz
Hütte



 HF5003
Breitenbrunn-
Rabl-Kreuz Hütte

Hier geht's
zur Tour



Strecke:

ehm. Rabl-Kreuz Hütte → Kaltwiesenhütte → Hochwechsel →
Niederwechsel → Vorauer Schwaig → Kaltwiesenhütte →
ehm. Rabl-Kreuz Hütte

Eindrucksvoller Punkt:

 Hochwechsel Gipfelkreuz, 1.743 m

Von Hütte zu Hütte
und von Gipfel zu Gipfel -
eine Höhenwanderung auf
einer Seehöhe von 1.700
Metern auf den ausblick-
reichen Wechsel.



B. Kandlbauer

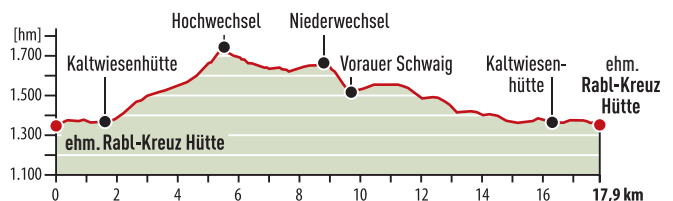
Blick auf die Vorauer Schwaig | WEGES

Hüttenwanderung auf den Hochwechsel

Der Hüttenmarathon wird bei der ehm. Rabl-Kreuz Hütte gestartet und schon nach kurzer Zeit, beim Erreichen der Kaltwiesenhütte, beginnt der Anstieg auf den Hochwechsel. Oben angekommen kann außer der Gedenkkapelle auch die atemberaubende 360-Grad-Aussicht bewundert und genossen werden. Weiter geht es entlang des Bergrückens zum Niederwechsel, wo ein Gedenkkreuz an sechswöchige Kämpfe während des 2. Weltkrieges erinnert. Der Rückweg führt über die Vorauer Schwaig, die sich für eine letzte Rast zum Stärken anbietet.



Kaltwiesenhütte, Wetterkoglerhaus, Vorauer Schwaig



GLATZL TRAHÜTTEN ALM-RUNDE

St. Lorenzen/W.

15.1 km

760 hm

5.30 h

Ortszentrum



Hier geht's
zur Tour



Vom Blumendorf zur gemütlichen Glatzl Trahütten Alm

Diese genüssliche Wanderung beginnt im malerischen Ortszentrum des Blumendorfes St. Lorenzen am Wechsel, wo sich auch das Freiluftinhalatorium Aerosolium befindet – eine besondere Einrichtung, da es sich hier um eine Meeresluftstation handelt, wo Sole über Tannenreisig tropft und dabei aromatische Harze und ätherische Öle aufnimmt. Der Höhepunkt der Tour ist zweifellos die Glatzl Trahütten Alm – hier kann nicht nur köstliches Essen, sondern auch ein beeindruckender Ausblick in das Wechselland genossen werden.



Gasthof St. Lorenzer Hof, Glatzl Trahütten Alm

Strecke:

St. Lorenzen/W. → Beginn Mautstraße → Glatzl Trahütten Alm → Wetterkreuze → Höller Kreuz → St. Lorenzen/W.

Eindrucksvoller Punkt:

☀ Glatzl Trahütten Alm, 1.265 m



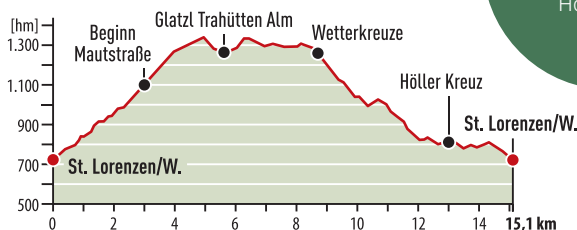
A. Reichenbäck

Im malerischen
Wechselland erstreckt
sich diese Wanderung
von St. Lorenzen bis zur
Glatzl Trahütten
Alm.

Aussichtsplatz Hochkogel | A. Reichenbäck



Variante:
Kurzer Abstecher
10 min vom
Hauptweg zum
Hochkogel.



NIEDERWECHSEL- RUNDE

Tränktörl

 14.9 km

 720 hm

 5.00 h

 Schaueregg



Hier geht's
zur Tour



Vom kleinen Tränktörl zum aussichtsreichen Niederwechsel
Eine geschichtsträchtige Wanderung, die an der „Alten Glashütte“ vorbeiführt. Die sogenannten Waldglashütten waren einst ein wichtiger Bestandteil bei der Glaserzeugung. Weiter geht es zum Niederwechsel, wo sich ein Heldenfriedhof befindet und mit einem Kreuz der Ereignisse des Jahres 1945 gedacht wird. Am Niederwechsel bietet sich ein atemberaubender Rundumblick in die Region und der Abstieg über die Steinerne Stiege wird zu einem außergewöhnlichen Wandererlebnis.



Vorauer Schwaig, Kulinarik Zur Stoa Alm, Hallerhaus

Strecke:

Tränktörl → Vorauer Schwaig → Niederwechsel →
Steinerne Stiege → Hallerhaus → Tränktörl

Eindrucksvoller Punkt:

☁ Niederwechsel, 1.669 m

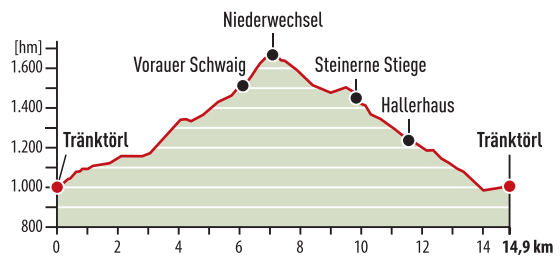


A. Reichenböck




Steinerne Stiege | A. Reichenböck


Diese
geschichtsreiche
Wanderung mit Panoramablick am Niederwechsel wird mit einem einzigartigen Abstieg abgerundet.



HARTBERG-RUNDE mit Kreuzbühel Kapelle Schäffern

 10.2 km

 320 hm

 3.00 h

 Ortszentrum

 ●●○○○○

 ●●○○○○

 HF4518
Schäffern-Kirche

Hier geht's
zur Tour



Gemütliche Erkundungstour in der Gemeinde Schäffern

Die Hartbergrunde bietet einen waldreichen Weg durch die Natur, der zum höchsten Aussichtspunkt der Gemeinde Schäffern, der Hartberger Höh, führt. Der Pfad führt an einer liebevoll gestalteten Gartenanlage am Hacklhof vorbei und ist mit Informationstafeln bestückt, die Einblick in die Geschichte der Region gewähren. Über das Patritzl Kreuz, den Kegelplatz und nach einer kleinen Rast bei der Kreuzbühel Kapelle geht es zurück nach Schäffern.




Gasthaus Kirchenwirt, Gasthaus Pürrer,
Schutzhütte Waldbauernrast

Strecke:

Schäffern → Hartberger Höh → Patritzl Kreuz → Kegelplatz →
Kreuzbühel Kapelle → Schäffern

Eindrucksvoller Punkt:

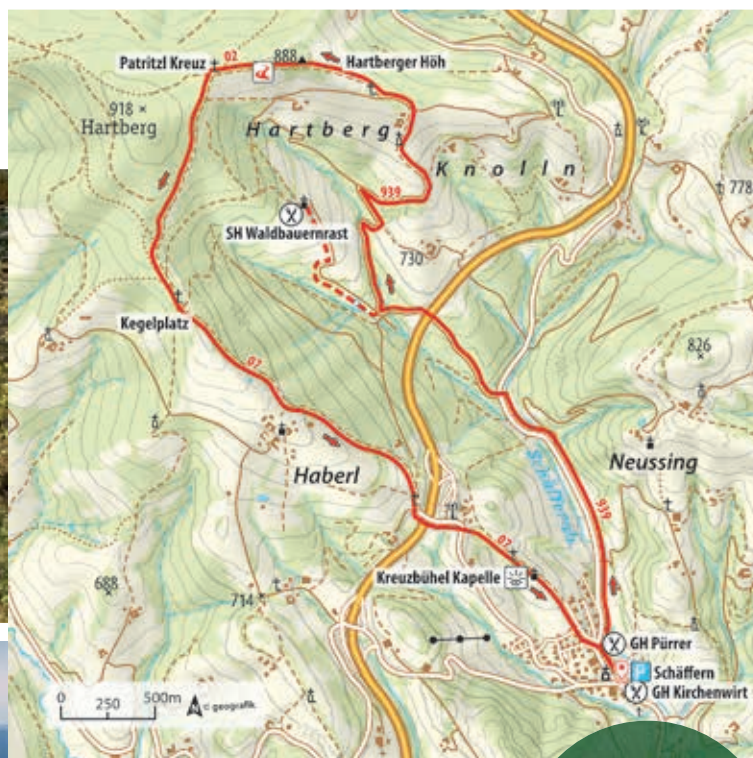
 Rastplatz Kreuzbühel Kapelle, 670 m



Gemeinde Schäffern

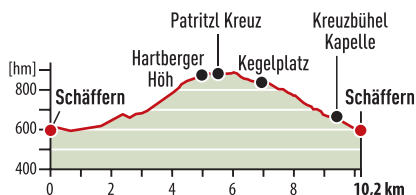
Ausblick auf das Wechselland | A. Reichenböck

Der gemütliche
Rundweg durch
Schäffern führt an
idyllischen
Aussichtspunkten
vorbei.



Tip:

Genießen Sie eine
Einkehr bei der Schutz-
hütte Waldbauernrast
(Hin & Retour ca.
1,9 km | 35 min).



HILMTOR-RUNDE

Friedberg

 12.3 km

 450 hm

 3.30 h

 Ortszentrum



Hier geht's zur Tour



Bhf.
Friedberg P+R

Vom historischen Stadtkern zum gemütlichen Rastplatz

Die Tour beginnt am mittelalterlichen Hauptplatz der Stadtgemeinde Friedberg, die nahe dem Dreiländereck Steiermark-Niederösterreich-Burgenland liegt. Von hier geht es durch den Bärengraben, an Wiesen entlang und durch Wälder und kleine Ortschaften zu einem liebevoll gestalteten Rastplatz, dem Hilmtor auf 996 Metern. Den Abschluss der Runde bildet der Erlebnisberg, ein Spiel- und Naherholungsplatz mit wunderschöner Aussicht, wo auch Hochzeiten und andere Veranstaltungen stattfinden können.



Hotel-Restaurant Schwarzer Adler, Gasthaus Hubertushof, Pizzeria Gruber, Gasthaus Panoramastüberl

Strecke:

Friedberg → Bärengraben → GH Panoramastüberl → Hilmtor → Erlebnisberg → Friedberg

Eindrucksvoller Punkt:

 Erlebnisberg Friedberg, 650 m

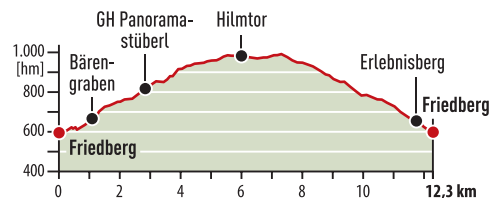
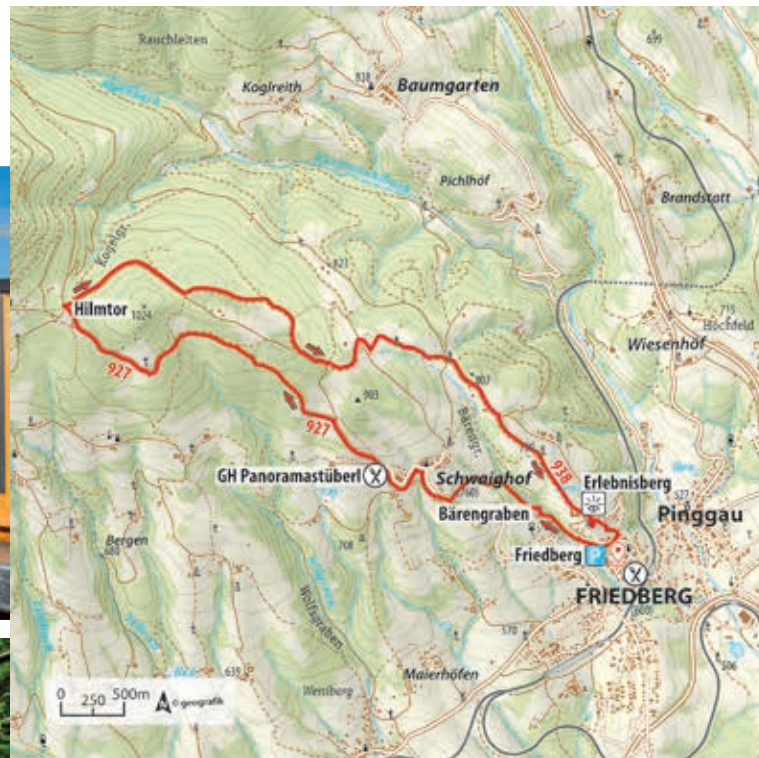


fotoanker

Diese idyllische Rundwanderung im Wechselland führt von Friedberg zum Hilmtor mit Zwischenstopp am Erlebnisberg.



Bärengraben | Lang-Bichl - RKP





In 6 Tagen von Fischbach nach Ungarn

ETAPPE 1a:

Von Fischbach über den sagenumwobenen Teufelstein und Peter Roseggers Waldheimat auf die aussichtsreiche Pretul.

Start: Fischbach | Ende: Pretul | 22.4 km | 7.30 h

ETAPPE 1b:

Von der Pretul über den Bergrücken bis zum Stuhleck, den höchsten Punkt der Tour. Nach dem Abstieg zum Pfaffensattel geht es bis zum Feistritzsattel.

Start: Pretul | Ende: Feistritzsattel | 13 km | 4.00 h

ETAPPE 1:

Von der Gondel-Talstation in Semmering auf den Hirschenkogel und über den Weinweg bis zum Feistritzsattel.

Start: Semmering | Ende: Feistritzsattel | 13 km | 4.30 h

ETAPPE 2:

Vom Feistritzsattel über Schwaigen auf den Hochwechsel, runter auf den Niederwechsel, weiter zur Mönichkirchner Schwaig, bis ins Ortszentrum Mönichkirchen.

Start: Feistritzsattel | Ende: Mönichkirchen | 18.3 km | 5.30 h

ETAPPE 3:

Von Mönichkirchen entlang des österreichischen Weitwanderweges O2 geht es aussichts- und abwechslungsreich nach Hutwisch bei Hochneukirchen.

Start: Mönichkirchen | Ende: Hochneukirchen | 18.1 km | 4.30 h

ETAPPE 4:

Von Hochneukirchen über den Hutwisch, mit atemberaubendem Panorama bis nach Slowenien, geht es zum Etappenziel Bernstein.

Start: Hochneukirchen | Ende: Bernstein | 12.7 km | 4.00 h

ETAPPE 5:

Vom Bernsteiner Hügelland durch den Naturpark Geschriebenstein-Irottkö nach Unter- und Ober Kohlstätten in das letzte Gebirge der Alpen.

Start: Bernstein | Ende: Geschriebenstein/Pass | 23.6 km | 7.00 h

ETAPPE 6:

Vom höchsten Punkt des Burgenlandes geht es nun bis an das Ende des Wanderweges über das Naturschutzzentrum in das Stadtzentrum Kőszeg in Ungarn.

Start: Geschriebenstein/Pass | Ende: Kőszeg | 16.3 km | 4.45 h

Alle Informationen und ausführliche Wegbeschreibungen finden Sie online auf www.alpannonia.at





Bewegte Geschichte und blühende Gegenwart

Der Historische Weitwanderweg Wechselland (HWW) ist ein Wegenetz entlang bestehender Wanderwege mit zahlreichen Schautafeln. Er führt durch die Gemeinden St. Lorenzen am Wechsel, Dechantskirchen, Friedberg, Pinggau, Schöffern, Lafnitz, Rohrbach an der Lafnitz, Mönichkirchen, Aspangberg-St.Peter, Aspang-Markt und Zöbern.

Bei jeder der über 100 HWW-Stationen erfahren Sie Kapitel aus der Geschichte des Wechsellandes. Zusätzlich bietet der Historische Verein Wechselland auch Führungen in vielen historischen Gebäuden im Wechselland an.

KONTAKT, FÜHRUNGEN & INFOS

Historische Verein Wechselland
info@geschichte-wechselland.at

+43 664 40 02 717

www.wechsel-wandern.at



HISTORISCHER VEREIN WECHSELLAND

Historischer Verein Wechselland



Ausschnitt: Wegenetz & HWW-Stationen

Tourenvorschlag:

HWW-Wanderroute: Dechantskirchen → Hohenau/Kapelle → Flourl's Schenke → Stögersbach (RWW)

Der Rundwanderweg von Dechantskirchen zur Kapelle Hohenau und zu Flourl's Schenke bietet atemberaubende Ausblicke. An der Historischen Weitwanderweg-Informationstafel Hohenau/Kapelle erfährt man zum Beispiel, dass Hohenau früher eine eigenständige politische Gemeinde war und welche Auswirkungen die Einführung politischer Gemeinden 1849/50 auf die Geschichte des Wechsels hatte.

Tip:
 Sämtliche HWW-Stationen sind in der Wechselland-Wanderkarte verzeichnet.

Hier geht's zur Tour



WEITWANDERWEGE



VOM GLETSCHER ZUM WEIN

Dieser Weg besteht aus einer Nord- und einer Südroute, wobei nur die Nordroute durch die Oststeiermark geht. Diese enthält **35 Etappen mit 560 km**, startet am Dachsteinplateau und geht bis nach Bad Radkersburg. Die **Oststeiermark** betreffen die **Etappen 21 - 28**, beginnend am Stuhleck in den Fischbacher Alpen, weiter durch die Waldheimat nach Fischbach und durch den Naturpark Almenland. Über die fruchtbaren Flächen des Apfellandes und des Naturparks Pöllauer Tal kommt man in die Stadt Hartberg und weiter in die Thermenregion.



ZENTRALALPENWEG 02

Dieser Weg ist eine Ost-West-Weitwanderverbindung mit 2 Abschnitten in Österreich. Er startet in Hainburg und führt auf **585 km in 30 Etappen** bis zum Tappenkarsee. Der östliche Abschnitt ist charakterisiert durch die Fischbacher Alpen (Gleinalpe), sowie die Niederen Tauern. Ab dem Tappenkarsee beginnt der westliche Abschnitt, (2 Varianten: gletscherfreie Route 02A & hochalpine Route) das Ziel ist Feldkirch in Vorarlberg. Der Routenverlauf in der **Oststeiermark: Stuhleck – Pretul – Alpl – Stroßeggwirt – Teichalm – Bärenschützklamm – Mixnitz.**

ÖSTÖSTERR. WEITWANDERWEG 07

Der Ostösterreichische Weitwanderweg 07 verläuft auf **34 Etappen** durch Niederösterreich, Wien, Burgenland und die Steiermark. Der Weitwanderweg startet am Nebelstein, endet in Bad Radkersburg und ist in vier Teilabschnitte gegliedert: Thayatalweg, Weinviertler Grenzlandweg, Via Pannonia und der Oststeirische Grenzlandweg. Der Routenverlauf in der **Oststeiermark: Hochwechel – Voralu – Masenberg – Hartberg.**

STEIRISCHER MARIAZELLERWEG

Der ca. **215 km** lange "Steirische Mariazellerweg" ist ein bekannter Pilger-Klassiker in der Steiermark. Ab Eibiswald verläuft der Pilgerweg nach Graz/Mariatrost auf den aussichtsreichen **Schöckl** und hinunter nach **Passail**, über die **Sommeralm** zum **Gasthof auf der Schanz**. Weiter über die Stanglalm, Mitterdorf zur Rotsohlalm am Fuße der Hohen Veitsch bzw. über den Niederalplpass und Schöneben nach Mariazell. Wahlweise geht es von der Schanz über Alpl und Krieglach nach Mariazell.

MARIENWEG

Der Marienweg ist ein Pilgerweg von Csíksomlyó (RO) über Ungarn nach Mariazell. Die Gesamtlänge des Weges umfasst ca. **1.400 km**, davon verlaufen ca. 150 km in Österreich. Der Marienweg führt ausgehend von Csíksomlyó/Schomlenberg durch Ungarn Richtung Westen nach Mariazell. Auf österreichischem Bodensind zwei Varianten online gut dokumentiert, welche beide in Güssing beginnen - eine Route führt über die **Wallfahrtskirche Pöllauberg**, die andere über das **Stift Voralu** nach Mariazell.



ENTDECKE

DIE OSTSTEIERMARKE

Die Erlebnisregion Oststeiermark ist ein echtes Wanderparadies. Während geübte Wanderer die oststeirischen Gipfel erklimmen, entdecken Familien und gemütliche Geher die sanft hügelige Landschaft. Die Oststeiermark lädt ein - zum bewussten Entdecken, zum aktiven Erleben und zum sinnlichen Genießen!

BAND 1 **UNSERE ALMEN & GIPFEL**
im Naturpark Almenland & Weiz

BAND 2 **UNSERE GIPFEL & WÄLDER**
in der Region Joglland-Waldheimat
& Kräuterregion Wechselland

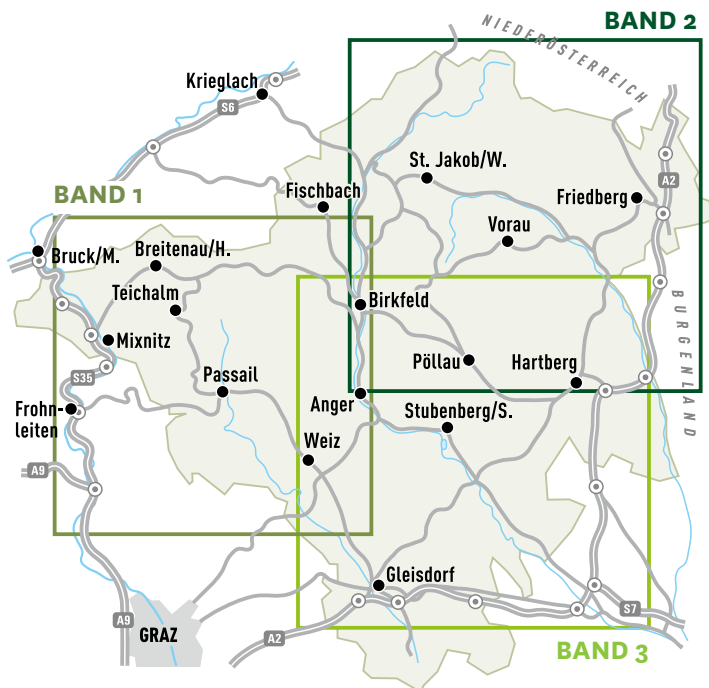
BAND 3 **UNSERE WÄLDER & HÜGEL**
im ApfelLand-Stubenbergsee,
Gleisdorf, Hartbergerland,
Naturpark Pöllauer Tal,
St. Ruprecht an der Raab & Weiz



EIN GENUSSVOLLER STREIFZUG

Jede Jahreszeit hat ihren Reiz und jede Wanderung ihren Charakter. Das ganze Jahr über können Sie nach Lust und Laune die gesamte Oststeiermark auf wandernde Weise entdecken. Im Winter gibt es neben dem Wintersport auch die Möglichkeiten zum Winter- & Schneeschuhwandern, wobei es schnee- und witterungsbedingt große Unterschiede zwischen dem Berg- und Hügelland geben kann. Kurz gesagt: **In da Oststeiermark gibt's anfoch ka „beste“ Jahreszeit - wir wondern des ganze Jahr!**

Die Übersichtskarte sowie die drei Wanderbroschüren sind in allen Geschäftsstellen sowie bei den Betrieben erhältlich, oder auch kostenlos online zu Bestellen.



Band 1: Wanderungen 01 - 35
Band 2: Wanderungen 36 - 64
Band 3: Wanderungen 65 - 100

Geschäftsstelle Joglland-Waldheimat

Kirchenviertel 24

8255 St. Jakob im Walde

T +43 3336 20 255

joglland-waldheimat@oststeiermark.com



Geschäftsstelle Kräuterregion Wechselland

Hauptplatz 20

8240 Friedberg

T +43 3339 25 110 19

wechselland@oststeiermark.com



Kartografie:

Werbeagentur geografik, Graz / 24-08 / 04 24 /

Topografische Grundlagen: © BEV, CC BY 4.0

Konzeption & Inhalt:

Tourismusverband Oststeiermark

WEGES OG, 8720 Knittelfeld | www.weg-es.at

Lisa Hörting, 8522 Groß Sankt Florian

Titelbild:

(c) Oststeiermark Tourismus, Lang-Bichl - RKP

Druck:

Universitätsdruckerei Klampfer

Rother Wanderführer OSTSTEIERMARK

Silvia Sarocletti, Elisabeth Zienitzer

- **50 Touren mit GPS-Tracks**
- **216 Seiten**
- **Preis € 17,40**



Das Buch ist bei den Geschäftsstellen der Erlebnisregion Oststeiermark und im Buchhandel erhältlich.

Wir empfehlen ergänzend die Karte von freytag & berndt:

WK 021 Fischbacher Alpen - Rosegger Waldheimat - Mürz-zuschlag | **WK 422** Wechsel - Bucklige Welt - Bernstein

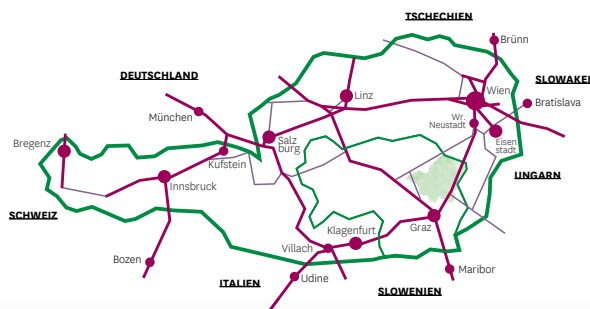
Für den Inhalt verantwortlich:

Tourismusverband Oststeiermark

Schloss 1, 8225 Pöllau | www.oststeiermark.com

2. Auflage | Stand: 02/2025

Die Wanderungen wurden mit größtmöglicher Sorgfalt und Genauigkeit zusammengestellt. Die Begehung sämtlicher Routen erfolgt auf eigene Gefahr und Verantwortung. Seitens des Tourismusverbandes wird keine Haftung übernommen. Alle Angaben sind ohne Gewähr.



OST STEIER MARK



Tourismusverband Oststeiermark

Schloss 1, 8225 Pöllau

+43 3335 47 147

info@oststeiermark.com

www.oststeiermark.com



[#oststeiermark](#) [#visiteasternstyria](#)

ANKOMMEN.
DURCHATMEN.
LOSLASSEN.

Wandern in der Oststeiermark

UNSERE GIPFEL & WÄLDER Band 2 von 3



kostenlose
Prospektbestellung



zum
Tourenportal